














## Isosuontie

	1. Kulje suuntaan <b>itään</b> väylää <b>Isosuontie</b> Noin 20 min	kulje 8,4 km yhteensä 8,4 km
	2. Käänny oikealle suuntaan <b>Isosuontie</b>	kulje 270 m yhteensä 8,6 km
	3. Tee U-käänös	kulje 270 m yhteensä 8,9 km
	4. Käänny vasemmalle tielle <b>Isosuontie</b> Noin 2 min	kulje 650 m yhteensä 9,5 km
	5. Käänny 3. oikealle suuntaan <b>Ängeslevän Ylipääntie</b> Noin 4 min	kulje 1,6 km yhteensä 11,1 km
	6. Käänny 1. vasemmalle suuntaan <b>Kertturämeentie</b> Noin 6 min	kulje 3,4 km yhteensä 14,6 km
	7. Käänny vasemmalle tielle <b>Ängeslevän Ylipääntie</b> Noin 4 min	kulje 1,4 km yhteensä 15,9 km
	8. Käänny oikealle suuntaan <b>Muhostie/Reitti 827</b>	kulje 350 m yhteensä 16,3 km
	9. Käänny oikealle tielle <b>Muhostie/Reitti 827</b> Noin 3 min	kulje 2,9 km yhteensä 19,2 km
	10. Käänny vasemmalle tielle <b>Rauhionojantie</b> Noin 1 min	kulje 230 m yhteensä 19,4 km
	11. Käänny 1. oikealle suuntaan: <b>Rauhionojantie</b>	kulje 200 m yhteensä 19,6 km
	12. Tee U-käänös	kulje 200 m yhteensä 19,8 km
	13. Käänny vasemmalle tielle <b>Rauhionojantie</b>	kulje 230 m yhteensä 20,0 km
	14. Käänny oikealle tielle <b>Muhostie/Reitti 827</b> Jatka väylää Reitti 827 Noin 9 min	kulje 9,5 km yhteensä 29,5 km

## Kirkkotie/Reitti 8240

Nämä reittiohjeet ovat vain suuntaa-antavia. On mahdollista, että rakennustyömaat, liikennemuutokset, sää tai muut tapahtumat aiheuttavat poikkeamia karttaan. Suunnittele reitti sen mukaisesti. Noudata kaikkia reittiä koskevia kylttejä ja ohjeita.